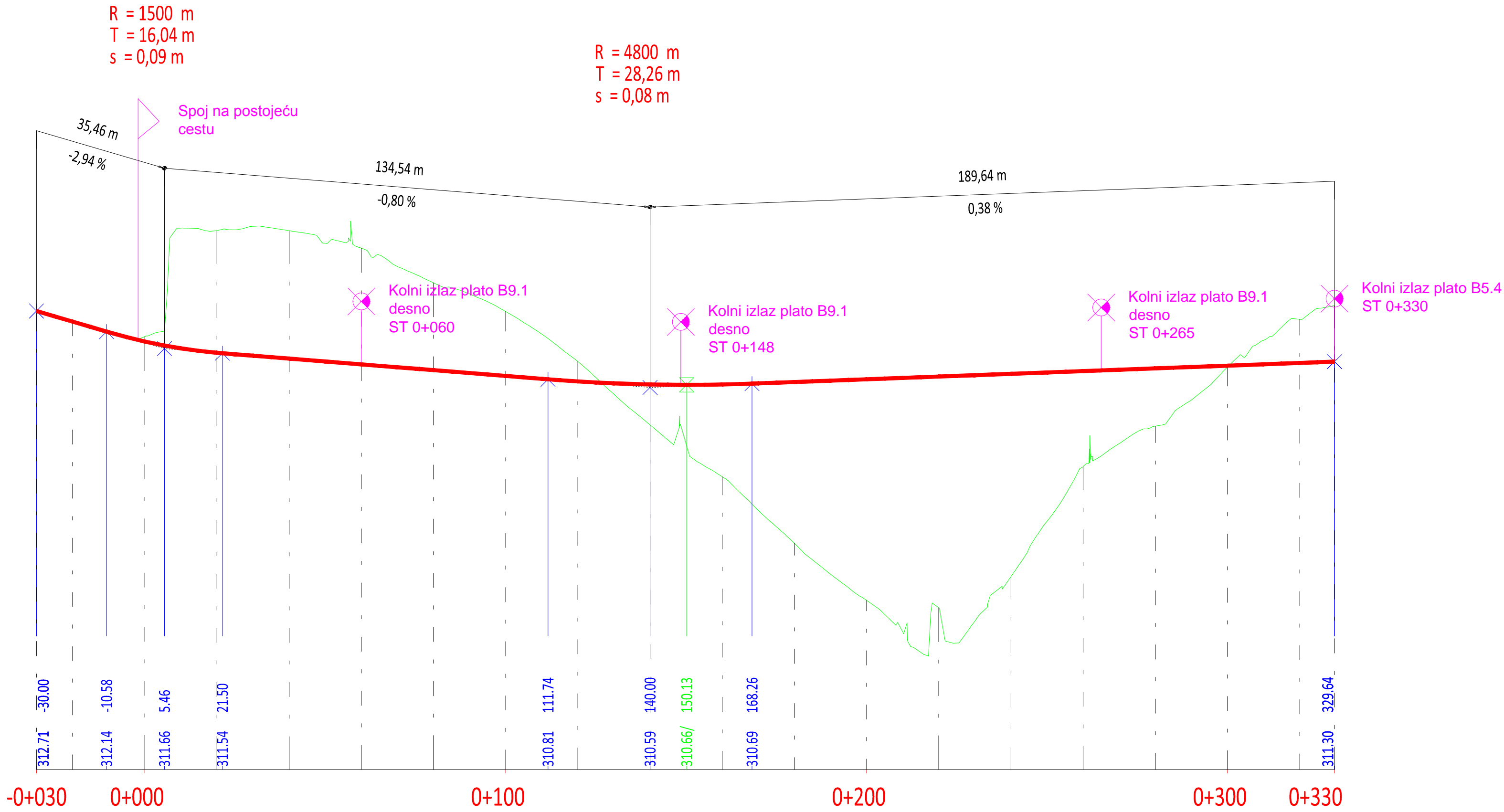




MJERILO  
1:1000/100

SR. RAV. = 300.0



KOTE NIVELETE																					
KOTE TERENA																					
STACIONAZA																					
TLOCRTNI																					
ELEMENTI																					
LIJEVI RUB KOLNIKA																					
DESNI RUB KOLNIKA																					
VITOPERENIE KOLNIKA																					
KOLNIKA																					

IZMJENA BR.	OPIS	DATUM	POTPIS
INVESTITOR:		<div></div> <div>INSTITUT IGH d.d., J. Rukavica 1, Zagreb RC RIJEKA</div>	
INDUSTRIJSKA ZONA d.o.o (OIB: 88897073492) i GRAD BAKAR (OIB: 31708325678) 51222 BAKAR , Primorje 39/II			
GRADEVINA:		ZAJEDNIČKA OZNAKA PROJEKTA: <b>IZP - 54000143</b>	
GRADENJE PLATOVA B5.4 i B9.1 i GRADEVINE PROMETNE POVRŠINE - SABIRNE CESTE S INFRASTRUKTUROM U INDUSTRIJSKOJ ZONI, KUKULJANOVU			
VRSTA PROJEKTA:			
IZVEDBENI PROJEKT			
MAPA:			
A 0010 - PROJEKT CESTE i PLATOVA B5.4 i B9.1			
SADRŽAJ:			
UZDUŽNI PROFIL CESTE			
PROJEKTANT:		MJERILO:	
Robert Damjanović, mag.ing.aedif. <i>Hrvatska komora inženjera građevinarstva</i> <b>Robert Damjanović</b> mag.ing.aedif. <i>Ovlašten inženjer građevinarstva</i>  G 3499		1:1000/100	
SURADNICI:		DATUM:	
Višnja Gudić, dipl.ing.prom.		rujan 2017.	
		BROJ PROJEKTA:	
		73310 - 168/2017	
		DOKUMENT:	
		1001	
OZNAKA DOKUMENTA:			
IGH - IND ZONA -IZP - TR - 0010 - 1001 - 0			